

**Ente Público: Poder Ejecutivo  
Indicadores de Resultados  
Del 01/01/2020 al 31/12/2020**

**INFORME DE RESULTADOS DEL INDICADOR**

**EJE ESTRATEGICO** 3 Desarrollo Responsable y Sostenible

**RESUMEN DEL INDICADOR**

**NOMBRE DEL INDICADOR:** Porcentaje de permanencia de la superficie forestal del Estado

**DEFINICIÓN DEL INDICADOR:** Este indicador resume la evolución de la superficie forestal de los ecosistemas del Estado en el año actual respecto a la línea base del Inventario Forestal y de Suelos 2004-2009

**INTERPRETACIÓN DEL INDICADOR:** A mayor valor del indicador, más superficie forestal sostenible y mayor aprovechamiento de los recursos existentes en el Estado.

**VARIABLES DE LA FORMULA:** Superficie forestal del Estado en el año actual  
Superficie forestal del Estado en el año 2009

**UNIDAD DE MEDIDA DE LAS VARIABLES DE LA FÓRMULA:** Hectáreas




**FORMULA:**  $(\text{Superficie forestal del Estado en el año actual} / \text{Superficie forestal del Estado en el año 2009}) \times 100$

**UNIDAD DE MEDIDA DEL RESULTADO:** Porcentaje (%)

**FRECUENCIA DE MEDICIÓN:** Anual

**RANGO DE VALOR** 1-100

**PARAMETROS DE SEMAFORIZACIÓN**

POSITIVO	Mayor al 90	
ACEPTABLE	80-90	
NO ACEPTABLE	Menor a 80	

**SEGUIMIENTO DEL PROCESO DEL INDICADOR**

<b>AÑO</b>	<b>2020</b>
<b>PERÍODO</b>	<b>ENERO-DICIEMBRE-2020</b>
<b>RESULTADO</b>	<b>99.6</b>

**COMENTARIOS**

Comisión Nacional Forestal (CONAFOR), Diagnóstico del Programa Presupuestario U036 PRONAFOR-Desarrollo Forestal 2014; puede consultarse en [http://www.coneval.gob.mx/Informes/Evaluacion/Diagnostico/Diagnostico\\_2014/Diagnostico\\_2014\\_SEMARNAT\\_U036.pdf](http://www.coneval.gob.mx/Informes/Evaluacion/Diagnostico/Diagnostico_2014/Diagnostico_2014_SEMARNAT_U036.pdf)